МОРЯ РОССИИ.

«Море – это бездна проблем, тайн, непонятных вещей, нелепых вопросов и увлекательных загадок»

Жак Пикар

швейцарский ученый - океанолог

Море

- это часть Мирового океана, обособленная сушей или возвышениями подводного рельефа. Отличается от Мирового океана также гидрологическим, метеорологическим и климатическим режимом, что связано с их окраинным положением относительно океанов и замедлению водообмена из-за ограниченности связи с открытой частью.

ОКРАИННЫЕ

ВНУТРЕННИЕ

Соленость воды

- Количество минеральных солей растворенных в 1литре (1 килограмме)воды.
- Единица измерения- **ПРОМИЛЛЕ** (‰)

Атлантический океан

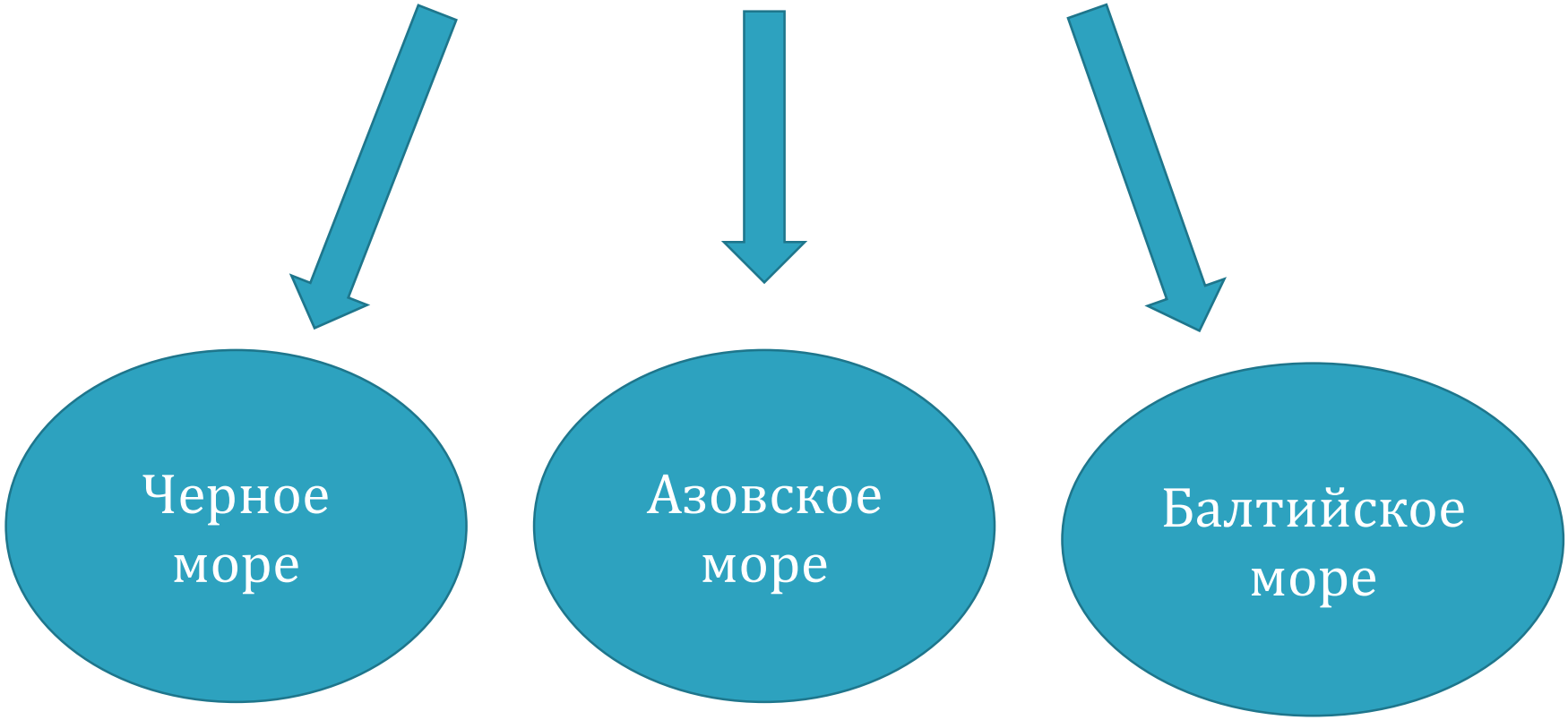

Северный Ледовитый океан

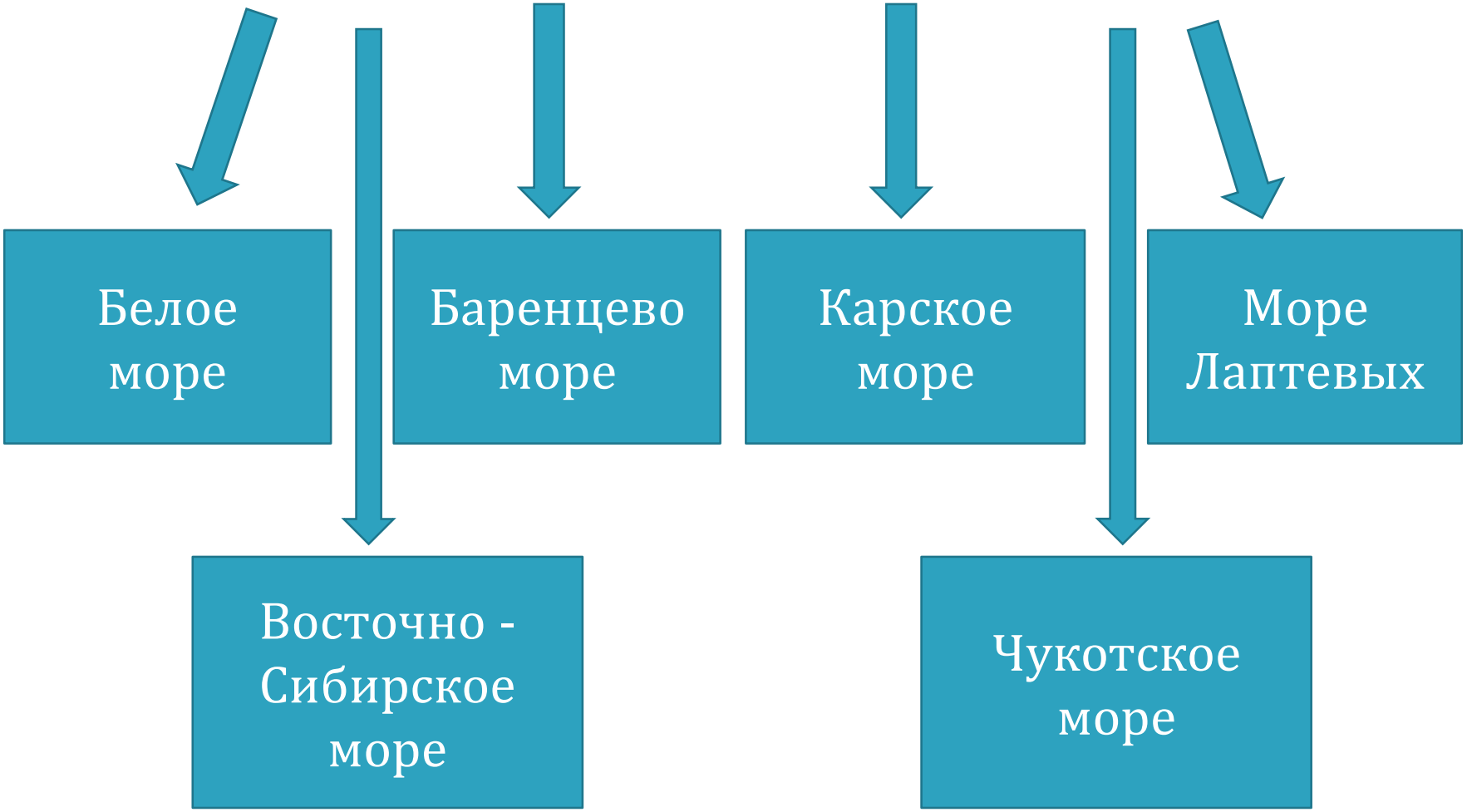

Тихий океан

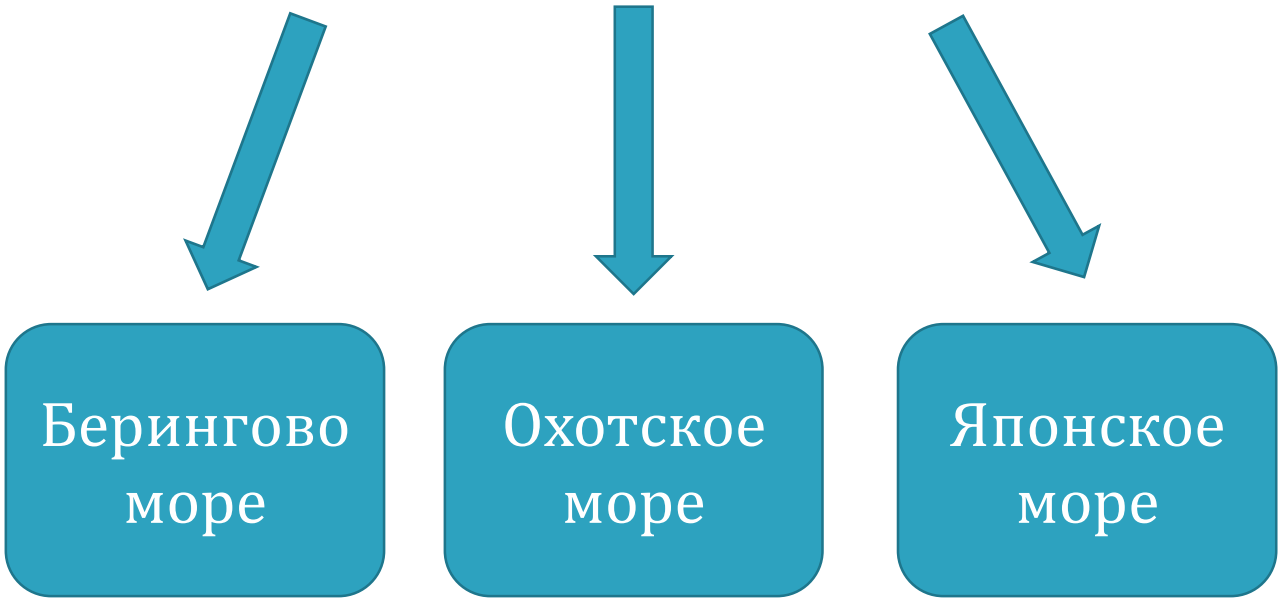

Моря России

Море	Площадь *тыс. км²*	Объем воды тыс. *км³*	Глубина, м		Соленость верхнего слоя ‰	Наибольшая величина приливов *м*
			средняя	наибольшая		
Черное	422	555	1315	2210	14—18	0,1
Азовское	39	0,29	7	13	12—14	0,1
Балтийское	419	21	50	470	2—10	0,7
Баренцево	1424	316	222	600	32—35	6,1
Белое	90	6	67	350	23—30	10
Карское	833	98	111	600	10—34	0,8
Лаптевых	662	353	533	3385	20—30	0,5
Восточно-Сибирское	913	49	54	915	20—32	0,25
Чукотское	595	42	71	1256	24—32	1,5
Берингово	2315	3796	1640	4097	28—33,5	8,3
Охотское	1603	1316	821	3521	25—33	13,2
Японское	1062	1631	1536	3699	33,5—34,7	3

Самое глубокое и большое по площади море России	Берингово 5500м. Берингово 2312тыс.кв.км.
Самое мелководное и маленькое по площади море России	Азовское макс. глуб.15м. Азовское 39 тыс.кв.км.
Самое холодное море России	Восточно-Сибирское (летом +11)
Самое теплое море России	Чёрное (летом +25)
Самое чистое море России	Чукотское
Самое солёное море России	Японское
Самое пресное	Балтийское

ресурсы морей

биологические

рекреационные

минерально-сырьевые

дешевые транспортные пути

энергия морских приливов и отливов

Самые загрязненные моря России

- Черное море
- Азовское море
- Балтийское море